

619/45 GSO 6642 1 1017 2016

POSWIADCZA SIĘ ZGODNOŚĆ NINIEJSZEJ KOPII  
Z TREŚCIĄ MATERIAŁU PAŃSTWOWEGO ZASOBU  
GEODEZYJNEGO I KARTOGRAFICZNEGO

Organ prowadzący:  
Państwowy zasób  
geodezyjny i kartograficzny  
STAROSTA  
MIKOŁAJCZYŃSKI






Nazwa materiału zasobu  
545/35  
6.12.1.21.24.4

Identyfikator ewidencyjny  
materiału zasobu  
P2408

Data wykonania kopii  
03.2016

Imię, nazwisko  
i podpis osoby  
reprezentującej organ  
mgr inż. Iwona Baranek  
Inspektor  
w Wydziale Geodezji, Kartografii i Katastru

**LEGENDA:**

-  Remontowany krawężnik betonowy 15x30x100 cm
-  Remontowana nawierzchnia chodnika,  
z kostki betonowej szarej gr. 6 cm
-  Remontowana nawierzchnia zjazdów,  
projektowane przejście wyniesione dla  
pieszych z kostki betonowej czerwonej gr. 8 cm
-  Istniejąca studzienka deszczowa do regulacji
-  Istniejąca studzienka deszczowa do wymiany

Investor : **Powiatowy Zarząd Dróg w Łaziskach Górnych**

Zadanie: **Wymiana nawierzchni jezdni i chodnika  
w ciągu ul. Szkolnej w Orzeszu - etap II**

Tytuł rysunku: **PLAN SYTUACYJNY**

Opracował: **Jarosław KUBIS** Podpis:

nr rys. **2**

skala: **1:1000**

data: **03.2016 r.**